













- ## Legende
- |   |   |
|---|---|
|  | Gewässer  |
|  | festgesetztes Überschwemmungsgebiet                             |
|  | vorläufig gesichertes Überschwemmungsgebiet                     |
|  | Grenze ermitteltes Überschwemmungsgebiet                        |
|  | ermitteltes Überschwemmungsgebiet                               |
|  | Gemeinde  |
|  | Landkreis   |
|  | Flusskilometerstein   |
| 174,4   | Wasserspiegel des ermittelten Überschwemmungsgebiets in m ü. NN |
|  | Flurstück   |
|  | Gebäude   |
|  | betroffenes Gebäude   |
|  | Überschwemmungsgebiet anderer Gewässer                          |

