

An aerial photograph of a town. In the upper left, a church with a tall, green-roofed spire is visible. To its right is a large, white building with a red-tiled roof. In the foreground, a large, U-shaped building with a red-tiled roof surrounds a central courtyard with a green lawn and some trees. The background shows more residential buildings and a forested hill.

Maßnahmenübersicht

HF7 - Rechtsrahmen

Handlungsfeld 7: Rechtsrahmen

7.1 Konzept zur Beschleunigung der Genehmigungs- und Planungsprozesse innerhalb der Kreisverwaltung

Ziel: Beschleunigung des Ausbaus der erneuerbaren Energien und Verringerung des Zeitaufwands

Priorität



hohe
Priorität

Start




kurzfristig
(<3 Jahre)

Projektphase



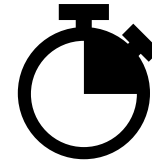
Konzeptphase

Frequenz



einmalig

Dauer



gering
(1-3 Jahre)

Kurzbeschreibung:

- Vereinfachung von Kommunikationswegen und Prozessen
- Prüfung und Durchführung von Schnittstellenoptimierungen
- verbesserter Austausch zwischen Klimaschutzmanagement und Genehmigungsbehörden

Handlungsfeld 7: Rechtsrahmen

7.2 Erleichterung der Prüfung oberflächennaher Geothermie

Ziel: Beschleunigung zur Erschließung des potenziell gegebenen Potenzials

Priorität



hohe
Priorität

Start




mittelfristig
(3-7 Jahre)

Projektphase



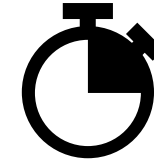
Konzeptphase

Frequenz



einmalig

Dauer



gering
(1-3 Jahre)

Kurzbeschreibung:

- Identifizierung der betroffenen Genehmigungs- und Prüfstellen
- Abstimmung mit den Genehmigungs- und Prüfstellen
- Herabsetzung der Komplexität der Prüfprozesse